

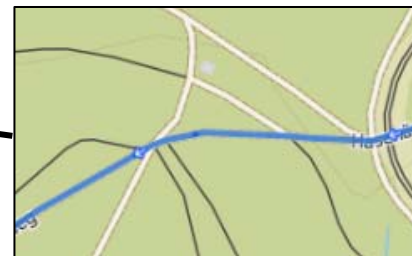
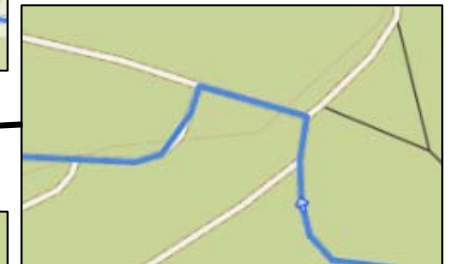
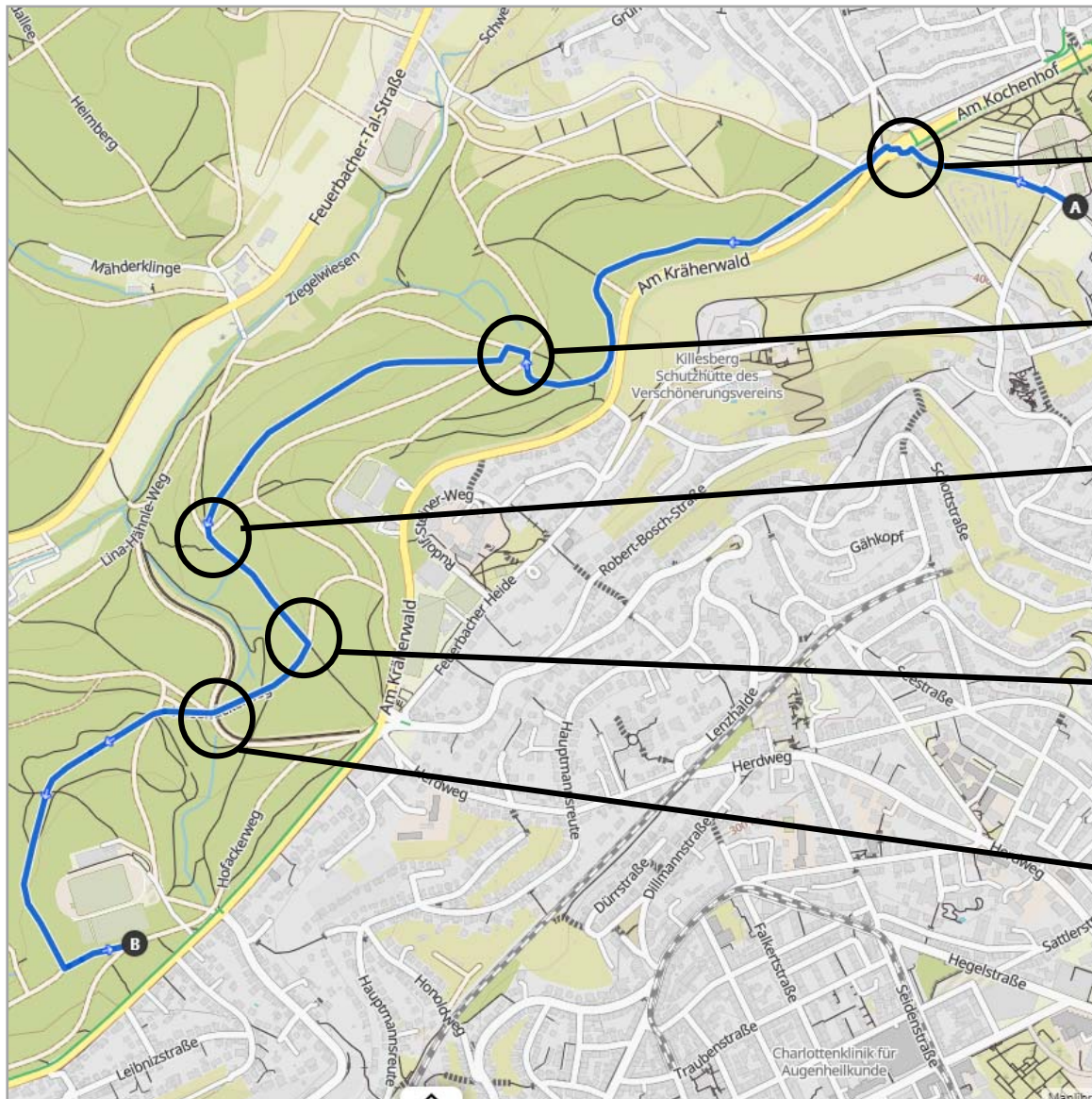
GEObiking | Route Birkenkopf

Streckenverlauf von Station 1 zu Station 2

Start: TC Weissenhof e.V. | Parlerstr. 102 | 70192 Stuttgart >> **Ziel:** MTV Stuttgart e.V.

Dauer: 00:16 h | Distanz: 3,40 km | Steigung: 40 m | Gefälle: 30 m |

Für alle Fitnesslevel. Überwiegend befestigte Wege. Kein Besonderes Können erforderlich.

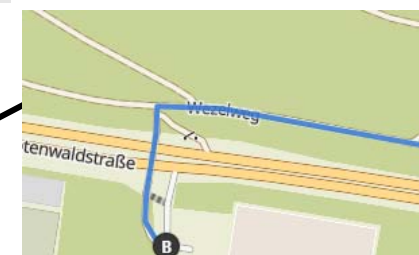
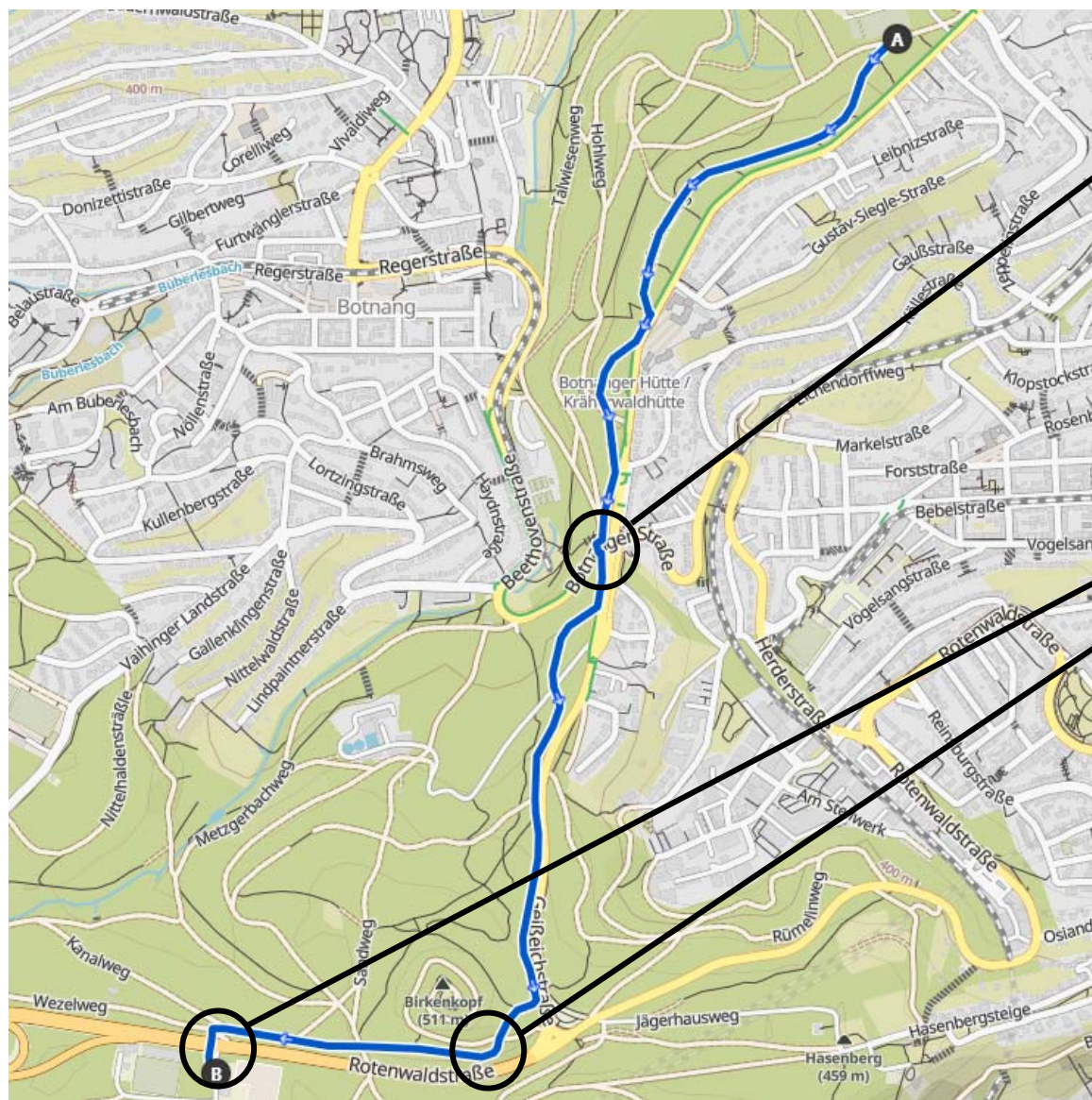


Streckenverlauf von Station 2 zu Station 3

Start: MTV Stuttgart e.V. | Am Kräherwald 190 A | 70193 Stuttgart >> Ziel: SV Heslach e.V.

Dauer: 00:16 h | Distanz: 3,31 km | Steigung: 80 m | Gefälle: 20 m |

Für alle Fitnesslevel. Überwiegend befestigte Wege. Kein Besonderes Können erforderlich.

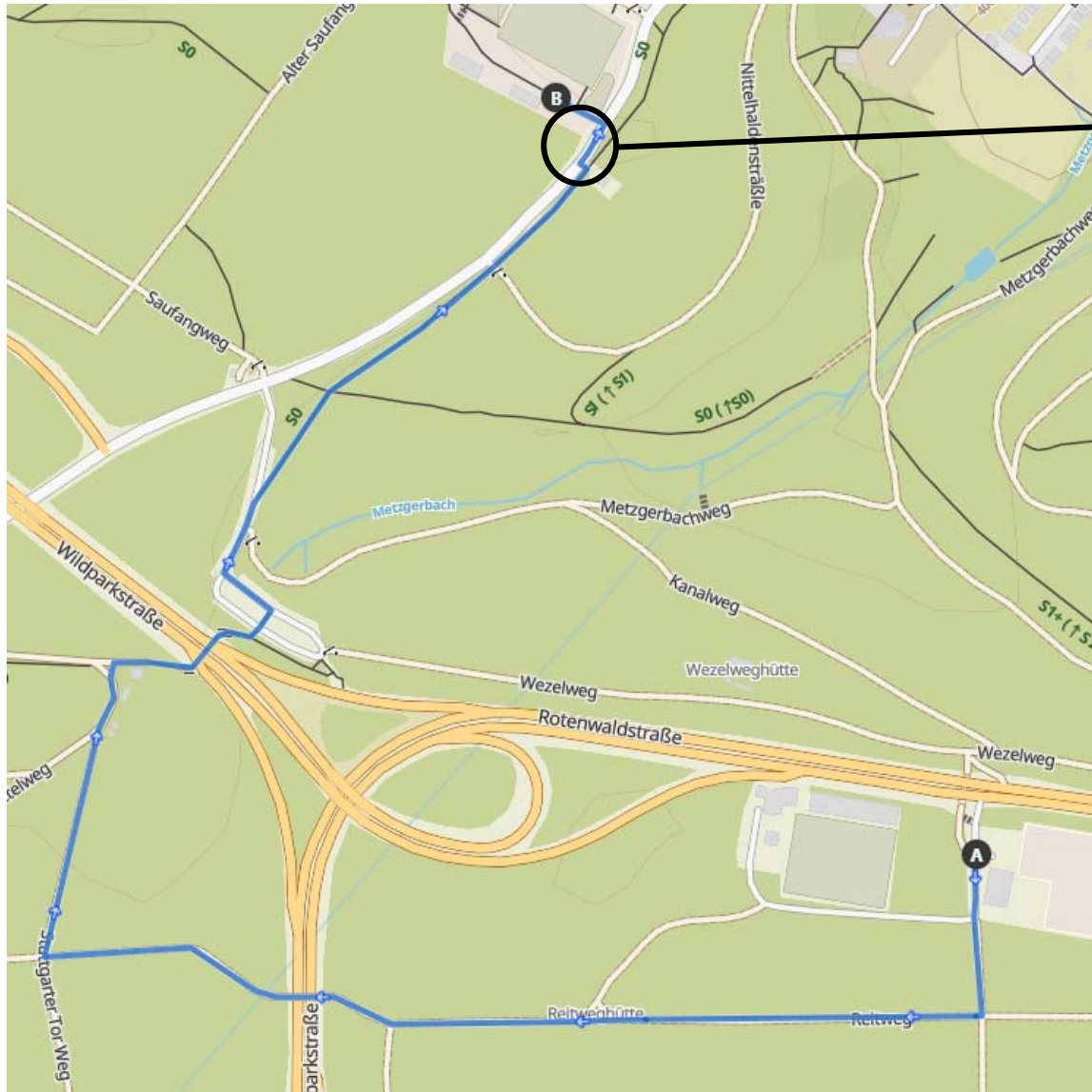


Streckenverlauf von Station 3 zu Station 4

Start: SV Heschach e.V. | Rotenwaldstraße 373 | 70197 Stuttgart >> **Ziel:** SKG Botnang e.V.

Dauer: 00:10 h | Distanz: 2,16 km | Steigung: 20 m | Gefälle: 10 m |

Für alle Fitnesslevel. Überwiegend befestigte Wege. Kein Besonderes Können erforderlich.



Streckenverlauf von Station 4 zu Station 5

Start: SKG Botnang e.V. | Vaihinger Landstraße 150 | 70195 Stuttgart >> **Ziel:** Sportvg Feuerbach e.V.

Dauer: 00:26 h | Distanz: 6,80 km | Steigung: 50 m | Gefälle: 200 m |

Für alle Fitnesslevel. Überwiegend befestigte Wege. Kein Besonderes Können erforderlich.

